地下鉄南北線
北24条駅→札幌聾学校ルート
JR新川駅→札幌聾学校ルート
札幌市立北園小
北13条東
藤女子大
北12条
北18条
北24条
札幌
学校法人創成学園 札幌創成高
札幌北
北海道大学
北海道大学総合博物館
北海道札幌北高
北海道札幌工業高
真宗大谷派 光明寺
札幌市立新陽小
医療法人社団 研仁会 北海道脳神経 外科
札幌競馬場
新川
ホクセー工房
八軒
学園都市線
平面
地図
Google

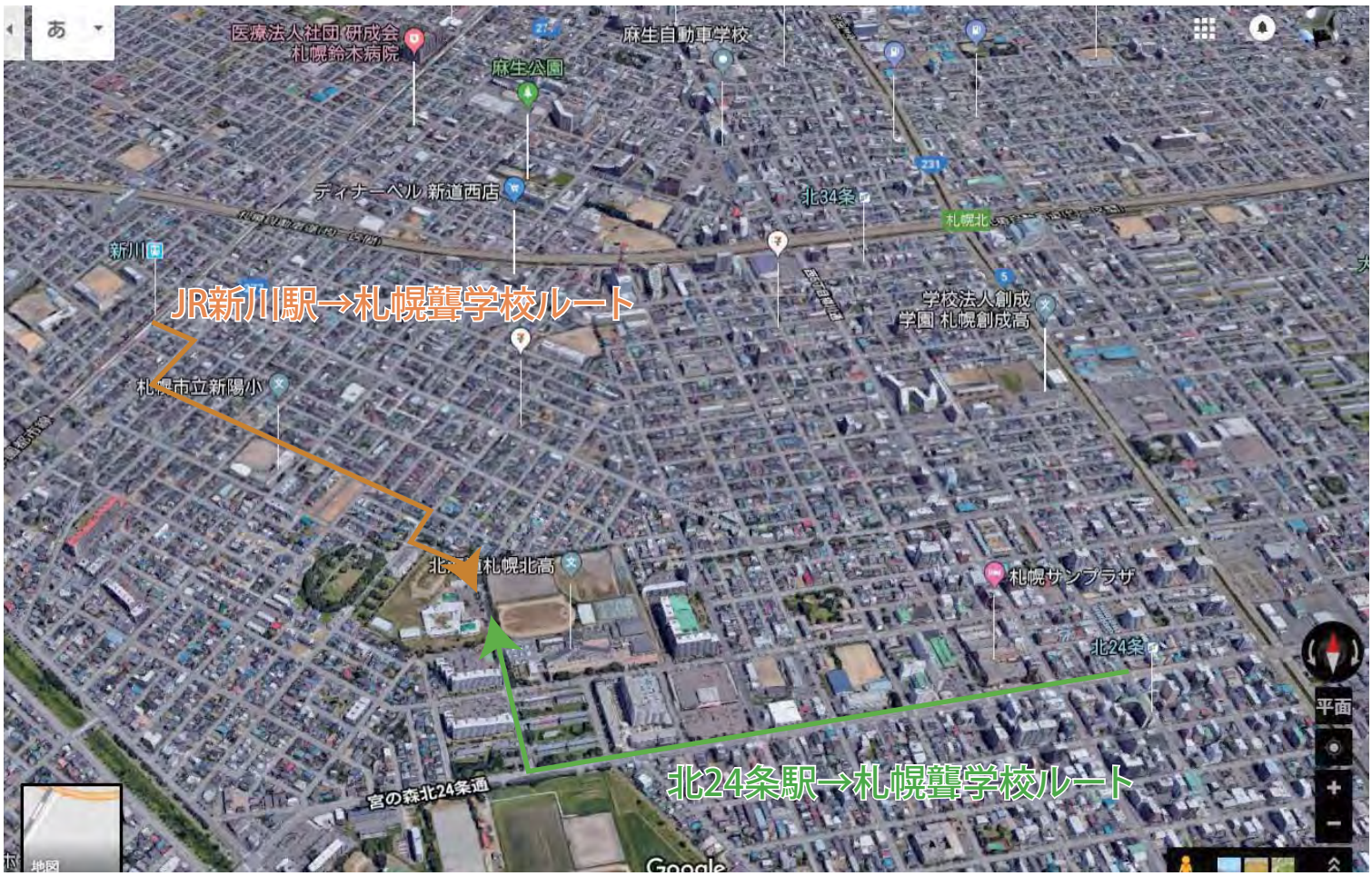
医療法人社団 研成会 札幌鈴木病院
麻生自動車学校
麻生公園
ディナーベル 新道西店
北34条
新川
JR新川駅→札幌聾学校ルート
学校法人創成学園 札幌創成高
札幌市立新陽小
北海道札幌北高
札幌サンプラザ
北24条
北24条駅→札幌聾学校ルート
宮の森北24条通
平面
地図
Google

## 地下鉄北24条駅→札幌聾学校ルート

（徒歩15分～20分程度）

右方向へ
北24条駅1番出口を出ると、
このような風景が見えます。

道道89号線
北海道
Google, Inc.
ストリートビュー - 8月 2017
アコム
¥2,500パブ
飲み放題
持込・団体
メルシー
IQOS
あとはひたすら直進します。

道道89号線
北海道
Google, Inc.
ストリートビュー - 8月 2017
直進
札幌エルプラザ
画像を隠す

道道89号線
北海道
Google, Inc.
左手セブンイレブン
直進
画像を隠す

道道89号線
北海道
Google, Inc.
ストリートビュー - 8月 2017
直進
画像を隠す

道道89号線
北海道
Google, Inc.
ストリートビュー - 8月 2017
左手セイコーマート
北区役所
バス停
直進
画像を隠す

道道89号線
北海道
Google, Inc.
ストリートビュー - 8月 2017
第一生命
直進
画像を隠す

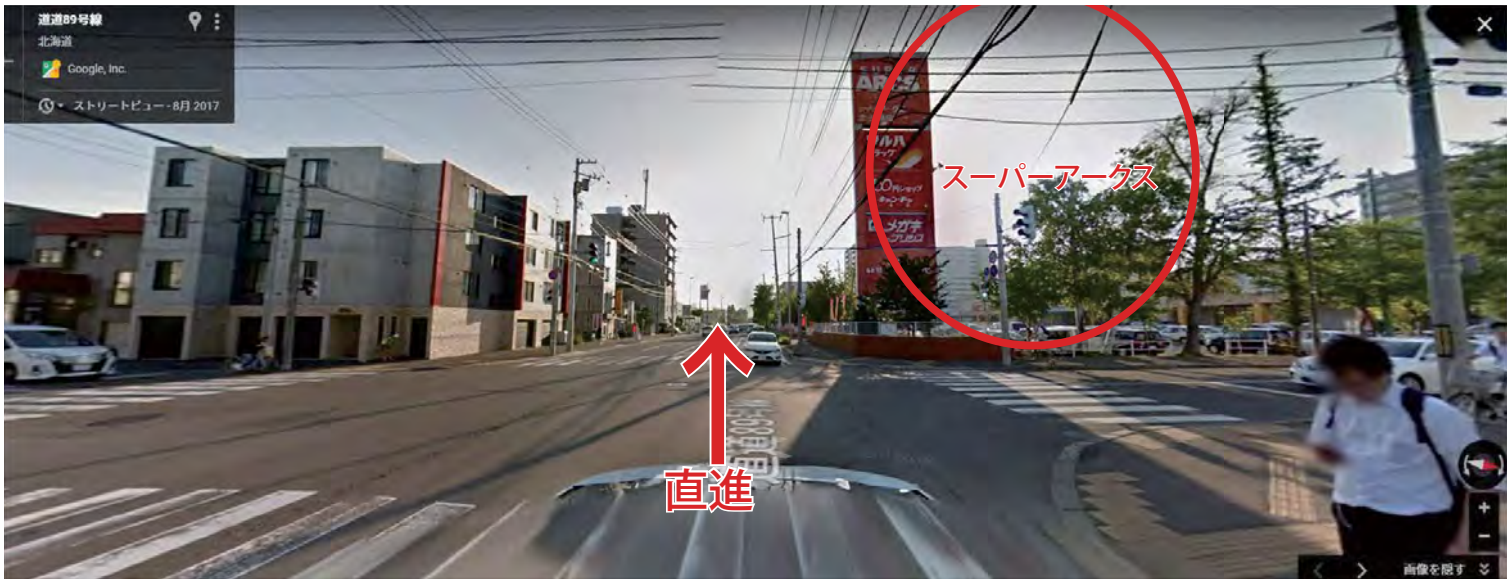
道道89号線
北海道
Google, Inc.
ストリートビュー - 8月 2017
スーパーアークス
直進
画像を隠す

道道89号線
北海道
Google, Inc.
ストリートビュー - 8月 2017
直進
画像を隠す

道道89号線
北海道
Google, Inc.
ストリートビュー - 8月 2017
右折
右折すると
中央分離帯のある道路になる交差点にきたら右折
画像を隠す

北海道
Google, Inc.
ストリートビュー - 8月 2016
直進
中央分離帯のある道路を直進

北海道
Google, Inc.
ストリートビュー - 8月 2016
直進
中央分離帯が途切れたところの交差点も直進

北海道
Google, Inc.
ストリートビュー - 8月 2017
直進
札幌北高校
画像を隠す

北海道
Google, Inc.
ストリートビュー - 8月 2017
直進
左手に札幌聾学校の校舎が見えてきます。
画像を隠す

北海道
Google, Inc.
ストリートビュー - 8月 2017
左折
横断歩道が見えたら左折します

北海道
Google, Inc.
ストリートビュー - 8月 2017
札幌聾学校の校門です

## JR新川駅→札幌聾学校ルート
（徒歩15分～20分程度）

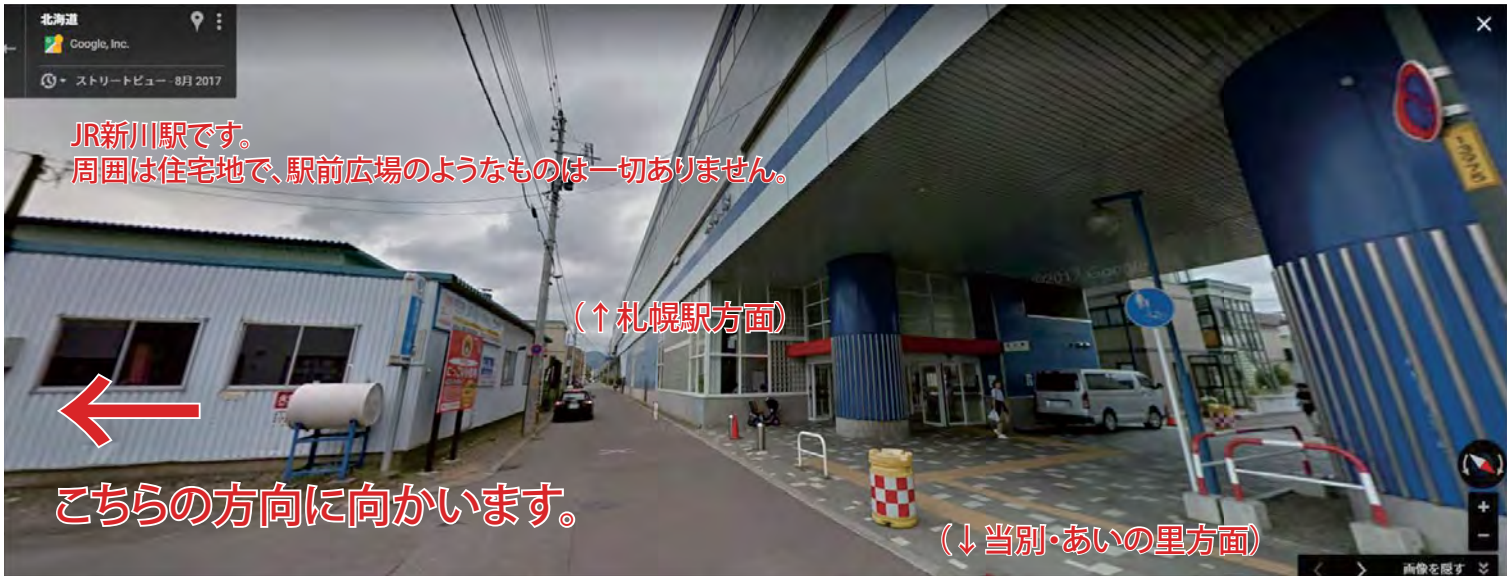

北海道
Google, Inc.
ストリートビュー - 8月 2016
この風景の見えるところから
出発します。
Body Shop
TAKADA
(011)716-0240
直進
(札幌駅方面→)
(←当別・あいの里方面)
画像を隠す

北海道
Google, Inc.
ストリートビュー - 8月 2017
周囲は住宅地で、
しばらく細い道が続きます。
直進
画像を隠す

北海道
Google, Inc.
ストリートビュー - 8月 2017
セイコーマート
右折
大きい通りに出たら、
右折します。
画像を隠す

道道277号線
北海道
Google, Inc.
ストリートビュー - 8月 2016
セイコーマート
直進
しばらく直進します。
画像を隠す

道道277号線
北海道
Google, Inc.
ストリートビュー - 8月 2017
セブンイレブン
左折
左手にセブンイレブンが見えたら
左折します。

北海道
Google, Inc.
ストリートビュー - 8月 2016
セブンイレブン
住宅地の
少し狭い道をひたすら直進します。
直進

北海道
Google, Inc.
ストリートビュー - 8月 2016
住宅地の
少し狭い道をひたすら直進します。
直進
画像を戻す

北海道
Google, Inc.
ストリートビュー - 8月 2016
右手に
小学校のフェンスが見えてきます。
直進
画像を戻す

北海道
Google, Inc.
ストリートビュー - 8月 2016
直進
大きな通りと交差しますが、
ここも直進します。
画像を隠す

北海道
Google, Inc.
ストリートビュー - 8月 2016
右手に公園が見えます。
直進
画像を隠す

北海道
Google, Inc.
ストリートビュー - 8月 2016
直進
画像を隠す

北海道
Google, Inc.
ストリートビュー - 8月 2017
直進

北海道
Google, Inc.
ストリートビュー - 8月 2017
高い位置にある
一時停止の標識
直進すると
道が狭くなるのが見える
右折
消火栓
かなり分かりづらいですが、
この地点に来たら右折します。

北海道
Google, Inc.
ストリートビュー - 8月 2017
高い位置にある
一時停止の標識
右を向くとこんな感じです。
直進

北海道
Google, Inc.
ストリートビュー - 8月 2017
左折
信号のある交差点を左折します。
画像を隠す

北海道
Google, Inc.
ストリートビュー - 8月 2016
右前方に
札幌聾学校が見えてきます。
札幌らしい、
緑豊かな通りが続きます。
直進

北海道
Google, Inc.
ストリートビュー - 8月 2016
札幌北高校のフェンス
札幌聾学校
道なりに右方向

北海道
Google, Inc.
ストリートビュー - 8月 2017
札幌北高校の
グラウンド
札幌聾学校
直進
画像を隠す

北海道
Google, Inc.
ストリートビュー - 8月 2017
札幌北高校の
グラウンド
札幌聾学校
右折
画像を隠す

北海道
Google, Inc.
ストリートビュー - 8月 2017
札幌聾学校の校門です
画像を隠す